













УМОВНІ ПОЗНАЧЕННЯ

Існуючий стан	Проектні рішення	
		ЛОКАЛЬНІ ОЧИСТНІ СПОРУДИ ДОЩОВОЇ КАНАЛІЗАЦІЇ
		МЕРЕЖІ САМОПЛИВНОЇ ДОЩОВОЇ КАНАЛІЗАЦІЇ
		ВІДМІТКИ ВИСОТ
		УХИЛ, ‰ ВІДСТАНЬ, М
		МЕЖІ КАДАСТРОВИХ ДІЛЯНОК
		МЕЖА РОЗРОБЛЕННЯ ДЕТАЛЬНОГО ПЛАНУ ТЕРИТОРІЇ

						ДЕТАЛЬНИЙ ПЛАН ТЕРИТОРІЇ, ОРГАНІЗУВАННЯ ПЛОЩОЮ 58,0 ГА ДЛЯ БУДІВНИЦТВА ТА ОБСЛУГОВУВАННЯ БУДІВЕЛЬ ЗАКЛАДА КОМУНАЛЬНОГО ОБСЛУГОВУВАННЯ НА ТЕРИТОРІЇ БАБИЧЕНОГО СТАРОСТИНСЬКОГО ОКРУГУ, БУЧАНСЬКОГО РАЙОНУ, КИЇВСЬКОЇ ОБЛАСТІ			
Зм.	Кільк.	Арк.	Надрук	Підпис	Дата				
					2023				
Директор	Т. Мазур								
ГАП	А. Морозік								
Пров. арх.	О. Гороховська					СКЕМА ІНЖЕНЕРНОЇ ПІДГОТОВКИ БЛАГОУСТРОЮ ТЕРИТОРІЇ ТА ВЕРТИКАЛЬНОГО ПЛАНУВАННЯ			
							Стадія	Аркуш	Аркуші
							ДПТ	7	9
						М 1:2000			
						ІНСТИТУТ ТЕРИТОРІАЛЬНОГО ПЛАНУВАННЯ			